

## Nockalmrunde



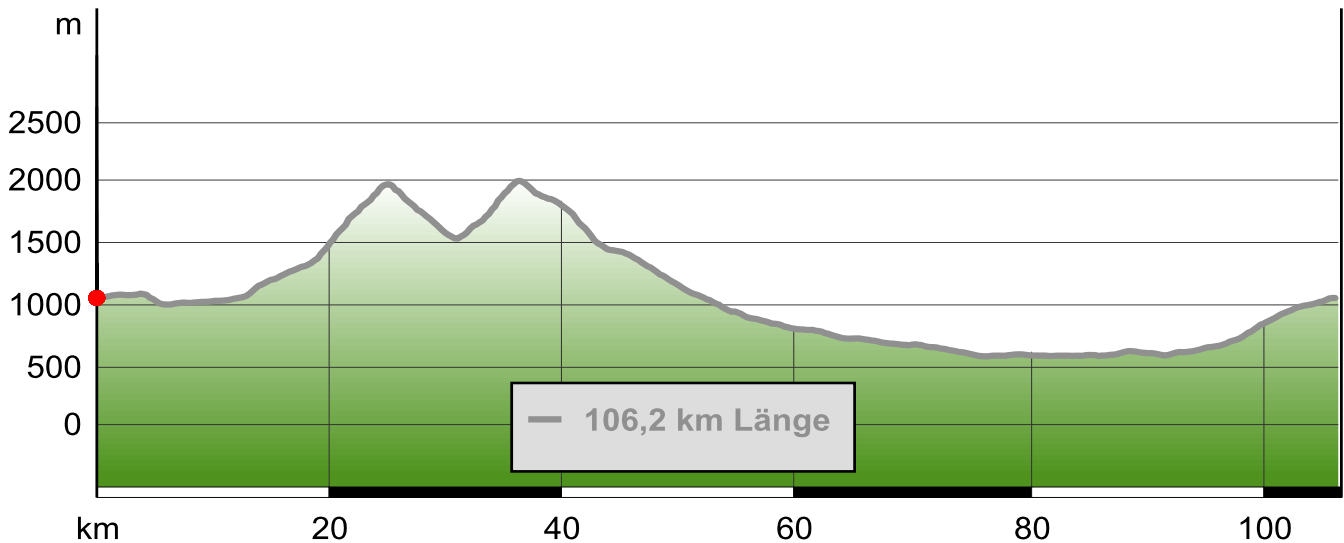
<b>Gütesiegel</b>	STANDARD	<b>Länge</b>	106,3 km	<b>Schwierigkeit</b>	<b>schwer</b>
<b>Bewertungen</b>	☆☆☆☆☆ (0)	<b>Höhenmeter</b>	▲ 2197 m	<b>Kondition</b>	☆☆☆☆☆
<b>Erlebnis</b>	☆☆☆☆☆		▼ 2195 m	<b>Technik</b>	☆☆☆☆☆
<b>Landschaft</b>	☆☆☆☆☆	<b>Dauer</b>	3:30-6:00 h		

<b>Empfohlene Jahreszeiten</b>	J	F	M	A	<b>M</b>	<b>J</b>	<b>J</b>	<b>A</b>	<b>S</b>	<b>O</b>	<b>N</b>	<b>D</b>
--------------------------------	---	---	---	---	----------	----------	----------	----------	----------	----------	----------	----------



Geoinformationen und redaktionelle Inhalte © Alpstein Tourismus GmbH & Co. KG © BKG und Vermessungsverwaltungen der Bundesländer (www.bkg.bund.de)

## Nockalmrunde



### Beschreibung

#### Kurzbeschreibung

Start- und Zielort ist der bekannte Wohlfühlort Bad Kleinkirchheim. Insgesamt sind 106,0 Kilometer und 2.150 Höhenmeter zwischen Start und Ziel zu bewältigen. Herzstück ist die 35 Kilometer lange Panoramastrasse durch den Nationalpark Nockberge, die neben einzigartiger Almenlandschaft mit der Schiestelscharte (2.024 Meter Seehöhe) und der Eisentalhöhe (2.042 Meter Seehöhe) zwei schweißtreibende Bergwertungen vorgibt. Eine Sonderwertung krönt darüber hinaus den Erstplatzierten auf der Eisentalhöhe als „Kleine Zeitung Nockalmkönig“.

#### Startpunkt der Tour

Bad Kleinkirchheim, Talstation Kaiserburgbahn



#### Parken

Öffentliche Parkplätze vorhanden

#### Weitere Infos / Links

<http://www.kaernten-radmarathon.at>

### Eigenschaften

-  Rundtour
-  Etappentour
-  aussichtsreich
-  Streckentour
-  mit Einkehrmöglichkeit

### Autor und Quelle

**Autor** nockberge-kunden

**erstellt** 20.12.2010

**geändert** 23.12.2010

**Quelle** Bad Kleinkirchheim Tourismus

<http://www.badkleinkirchheim.at/>

