

Die 4-Seen-Runde (Nockbike)



Gütesiegel	STANDARD	Länge	115,8 km	Schwierigkeit	schwer
Bewertungen	☆☆☆☆☆ (0)	Höhenmeter	▲ 1581 m	Kondition	☆☆☆☆☆
Erlebnis	☆☆☆☆☆		▼ 1581 m	Technik	☆☆☆☆☆
Landschaft	☆☆☆☆☆	Dauer	6:00 h		

Empfohlene Jahreszeiten J F M A M J J A S O N D

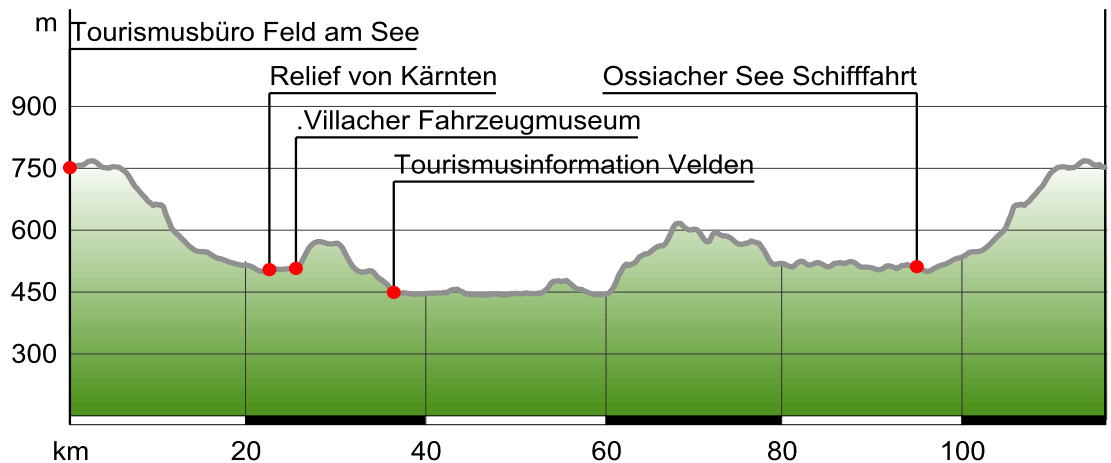


Kartengrundlagen: outdooractive Kartografie; Deutschland: Vermessungsverwaltungen der Bundesländer und BKG (www.bkg.bund.de), ©GeoBasis-nrw 2014, Österreich: ©1996-2014 here. All rights reserved., ©BEV 2012, ©Land Vorarlberg, Italien: ©1994-2014 here. All rights reserved., ©Autonome Provinz Bozen – Südtirol – Abteilung Natur, Landschaft und Raumentwicklung, Schweiz: Geodata ©swisstopo (5704002735)

Die 4-Seen-Runde (Nockbike)

Wegart

— Länge 115.8 km



Beschreibung

Startpunkt der Tour

Feld am See

Wegbeschreibung

Der **Brennsee**, der **Afritzer See**, der **Ossiacher See** und der **Wörthersee** sind unsere Begleiter auf dieser Runde. Vom Lindenhof aus geht es vorbei am Brennsee und am Afritzer See, durch die Klamm bis nach Treffen. Wir lassen Treffen hinter uns (beim Sparmarkt gerade aus), queren die Bundesstraße und gelangen ans verkehrärmer Ufer des Ossiacher Sees.

Vorbei am malerischen **Stift Ossiach** geht es bis zum Ende des Sees und weiter nach Prefernig bzw. nach Klachl. Wir halten uns rechts Höfling, Markstein, Oberglan und nach Klein St. Veit. Vorbei am Strußnigteich geht es hinunter nach Faning und nach Pitzelstetten, bevor wir in Lendorf die Eisenbahn queren und nach Hallegg kommen. Vorbei an den **Hallegger Teichen** geht es nun zum Wörthersee nach Krumpendorf.

In Krumpendorf halten wir uns rechts am See entlang bis nach Pörtschach. Der nächste bekannte Ort ist Velden und dann verlassen wir den See. Die Tour führt uns weiter nach Lind, Kaltschach und Wernberg bevor wir in Landskron die Autobahn queren und über St. Ruprecht und Töbring wieder

nach Treffen gelangen. Das letzte Stück zurück zum Ausgangspunkt nach Feld am See ist uns wieder gut bekannt.

Parken

Parkplätze vorhanden

Weitere Infos / Links

www.nockbike.at

Zielpunkt der Tour

Feld am See

Eigenschaften

aussichtsreich



Rundtour



mit
Einkehrmöglichkeit

Interessante Punkte



Pilzmuseum Kärnten



Winklerner Straße 26

9541 Einöde bei Treffen

+43(0)4248/2666 oder
+43(0)650/3800465

www.pilzmuseum.at



Gasthaus Fruhmann



Triester Straße 1

9241 Wernberg



+43 4252 22 21



<http://www.fruhmann.at>



Die 4-Seen-Runde (Nockbike)



 **s'Wirtshaus Pörtschach** 


 **Hauptstraße 211**
9210 Pörtschach
 +43(0)4272 24161 www.swirtshaus.eu


 **Hotel Fischergasthof Jerolitsch** 

 **Jerolitschstr. 43**
9201 Krumpendorf / Wörthersee
 0043(0)4229/2379 www.jerolitsch.at


 **Gasthof Joainig** 


 **Kochwirtplatz 4**
9210 Pörtschach
 +43/4272 2319 www.joainig.com

 **Tourismusbüro Feld am See**

Rathausstraße 25
 9544 Feld am See
 04246/2273


 **Seebräuer**

Untersee 3
 9544 Feld am See
 +43 4247 2124


 **Strandbad Afritzer See**

Seestraße 4
 9542 Afritz am See


 **Tourismusbüro Afritz am See**

Schulstraße 2
 9542 Afritz am See
 04247/2540


 **Relief von Kärnten**

Peraustraße, Schillerpark
 9500 Villach
 +43(0)4242/2053550


 **.Villacher Fahrzeugmuseum**

Ferdinand Wedenig Straße 9
 9500 Villach-Zauchen
 +43 6764007125

 **Tourismusbüro Velden**

Villacher Straße 19
 9220 Velden
 +43/4274 2103

 **Schaukraftwerk Forstsee**

Nummer 15
 9210 Saag
 04242 31682

 **Ossiacher See Schifffahrt**

Autor und Quelle

Autor Landhotel Lindenhof, Feld am See

erstellt 12.07.2011

geändert 14.08.2014

Quelle Bad Kleinkirchheim Tourismus

